



مسير درب الأردن 2026  
من الشمال إلى الجنوب

# تحدي نفسك اكتشف الأردن



# درب الأردن يكشف عن روح الأردن

من الشمال الأخضر إلى صحاري الجنوب الشاسعة، على مدى أكثر من **675 كيلومترًا ولمدة 43 يومًا**، عش تجربة استثنائية حيث تتغير المشاهد أمام عينيك مع كل خطوة، لتتعمق أكثر في كنوز الأردن المخفية حيث يلتقي التاريخ بالثقافة والطبيعة.

تجول بين الوديان والأطلال القديمة والمجتمعات المليئة بالحياة، واكتشف الأردن بصورته الأصيلة، حيث تحكي كل لحظة قصة تنتظر من يستكشفها.



## المغامر الحقيقي يستعدّ جيداً

عندما تلمح هذه الأحذية، لا تقلق!

فهي دليلك الإرشادي للتحدي القادم، وستوضح لك مدى صعوبة المسار الذي ستسلكه.



صعب جداً



صعب



متوسط



سهل



المسافة: 80 كم

الأيام: 5 أيام مسير و4 ليالي

أهم المواقع في المنطقة:

- آثار من المدن الرومانية العشر (الديكابولوس) في أم قيس وطبقة فحل
- سد زقلاب
- مغارة السيد المسيح وكنيسة بيت إيدس
- آثار دير بيزنطي في تل مار إلياس، مسقط رأس النبي إلياس
- السياحة المجتمعية والطبيعة الريفية في قرية العيون
- قلعة عجلون التاريخية على قمة الجبل والتي تعود لفترة العصور الوسطى

## المنطقة الأولى: من أم قيس إلى عجلون

في أقصى شمال الأردن، يتعرج المسار عبر التلال الخضراء والأودية العميقة، ليقودك إلى أطلال رومانية قديمة تحتضنها مناظر طبيعية متموجة وغابات من أشجار البلوط. تتميز هذه المنطقة الخصبة بكروم الزيتون المعمرة التي تتجدد بزهور الربيع، مقدمة لوحة فريدة من الجمال الطبيعي والإرث الثقافي. تدعوك القرى المحلية، التي تعتبر رواد السياحة المجتمعية، لتجربة إقامة تقليدية حقيقية، حيث تستمتع بوجبات منزلية الصنع وتكتشف أكشاك رائدة في مجال الحرف اليدوية، مما يتيح لك الانغماس في الثقافة الأصيلة لهذا الركن الخلاب من الأردن.

# 5 أيام

اليوم الأول: من أم قيس إلى مخربا

التاريخ: الجمعة، 09 أكتوبر

المسافة: 14 كم

المبيت: تخيم بري

مستوى الصعوبة: متوسط



اليوم الثاني: من مخربا إلى زقلاب

التاريخ: السبت، 10 أكتوبر

المسافة: 10 كم

المبيت: تخيم بري

مستوى الصعوبة: متوسط



اليوم الثالث: من زقلاب إلى بيت إيدس

التاريخ: الأحد، 11 أكتوبر

المسافة: 22 كم

المبيت: بيت ضيافة / تخيم بري

مستوى الصعوبة: صعب



اليوم الرابع: من بيت إيدس إلى راسون

التاريخ: الاثنين، 12 أكتوبر

المسافة: 16 كم

المبيت: بيت ضيافة

مستوى الصعوبة: متوسط



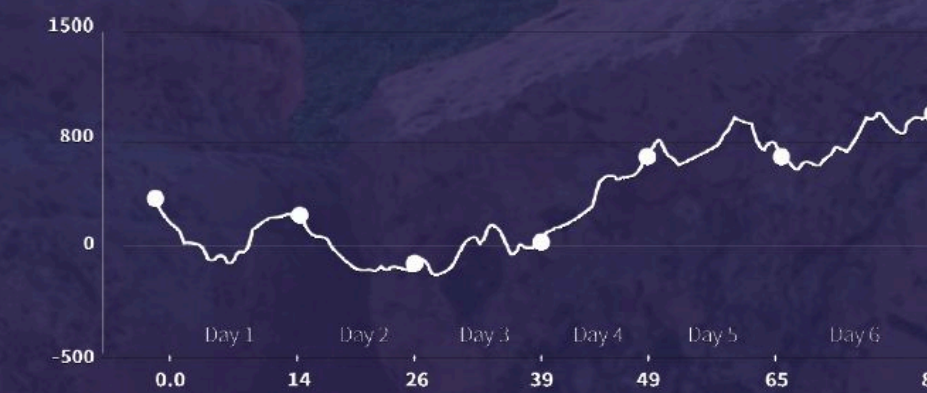
اليوم الخامس: من راسون إلى عجلون

التاريخ: الثلاثاء، 13 أكتوبر

المسافة: 17 كم

المبيت: فندق

مستوى الصعوبة: متوسط



- أيام الاستراحة هي لمغامري الدرب كاملاً فقط.

- قد تختلف المسافة حسب الظروف الجوية ومواقع التخييم.

- قد تختلف ترتيبات المبيت حسب توفرها أو لظروف أخرى.

المنطقة الأولى: أم قيس إلى عجلون

**المسافة: 63 كم**

**الأيام: 4 أيام مسير و3 ليالٍ**

+1 يوم استراحة (للمشاركين في مسيرِ الدرب كاملاً فقط)

**أهم المواقع في المنطقة:**

- ينابيع السرابيس
- سد الملك طلال
- قرية رميمين
- مدينة السلط (موقع تراث عالمي مدرج على قائمة اليونسكو)
- قلعة عجلون التاريخية على قمة الجبل

## المنطقة الثانية: عجلون إلى السلط

تنطلق الرحلة من قلعة عجلون التاريخية، حيث يتعرج المسار عبر الأراضي الزراعية الخصبة والقرى الريفية الجميلة، ليكشف عن مشهد غني بالتراث الزراعي الأردني. مع الانحدار نحو سد الملك طلال الواسع، يستقبل المتنزهون إطلالات بانورامية على مياه الهادئة المحاطة بالشواطئ المشجرة. ثم يرتفع المسار على طول التلال المزينة بالحقول الخضراء، وصولاً إلى قرية رميمين الساحرة، التي تميزها أبراج الكنيسة والمئذنة البديعة. يواصل المسار عبوره للوديان الخصبة، لينتهي في مدينة السلط العريقة، المشهورة بتاريخها النابض وأهميتها الثقافية.

# 4 أيام

اليوم السابع: من خربة السوق إلى سد الملك طلال

التاريخ: الخميس، 15 أكتوبر

المسافة: 15 كم

المبيت: بيت ضيافة / تخيم بري

مستوى الصعوبة: متوسط

اليوم السادس: من عجلون إلى خربة السوق

التاريخ: الأربعاء، 14 أكتوبر

المسافة: 17 كم

المبيت: بيت ضيافة / تخيم بري

مستوى الصعوبة: متوسط

اليوم العاشر (يوم استراحة): السلط

التاريخ: الأحد، 18 أكتوبر

المبيت: بيت ضيافة

اليوم التاسع: من رميمين إلى السلط

التاريخ: السبت، 17 أكتوبر

المسافة: 15 كم

المبيت: بيت ضيافة / تخيم بري

مستوى الصعوبة: متوسط

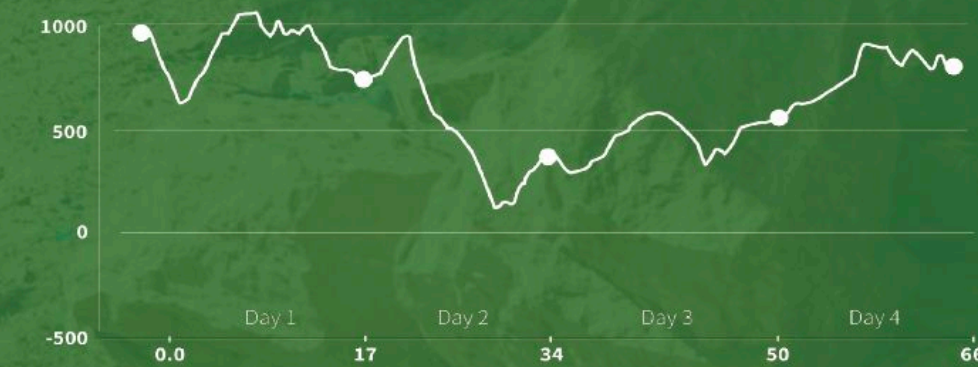
اليوم الثامن: من سد الملك طلال إلى رميمين

التاريخ: الجمعة، 16 أكتوبر

المسافة: 16 كم

المبيت: بيت ضيافة / تخيم بري

مستوى الصعوبة: متوسط



- أيام الاستراحة هي لمغامري الدرب كاملاً فقط.
- قد تختلف المسافة حسب الظروف الجوية ومواقع التخييم.
- قد تختلف ترتيبات المبيت حسب توفرها أو لظروف أخرى.

المنطقة 2: عجلون إلى السلط

المسافة: 84 كم

الأيام: 4 أيام و3 ليالٍ

أهم المواقع في المنطقة:

- السلط
- عراق الأمير، قصر العبد والكهوف الجنائزية
- جمعية سيدات عراق الأمير التعاونية
- جبل نيبو
- الطريق الروماني
- وادي البحر الميت في زرقاء ماعين

## المنطقة الثالثة: السلط إلى وادي زرقاء ماعين

هنا يودع المسار الشمال الخصب ويتجه نحو المناظر الطبيعية الخلابة للبحر الميت. يمر المسار عبر الآثار العظيمة في عراق الأمير، حيث تمتلئ الأجواء بعبق التاريخ، قبل أن ينحدر الطريق عبر شارع رالي الملك حسين، كاشفاً عن مناظر خلابة لوادي الأردن. تتلاشى التلال تدريجياً لتفسح المجال لسهول ذهبية تتمايل فيها خيام البدو مع نسيمات الهواء، فيما تهمس الطرق الرومانية القديمة بقصص المسافرين في الماضي. ومع ارتفاع المنحدرات البازلتية أمامك، يجد المسار طريقه نحو وادي زرقاء ماعين، حيث ينساب جدول فضي بين ثنايا الوادي، ليشكل ملاذاً خفياً في قلب البرية.

# 4 أيام

اليوم الثاني عشر: من عراق الأمير إلى حسبان

التاريخ: الثلاثاء، 20 أكتوبر

المسافة: 21 كم

المبيت: تخيم بري

مستوى الصعوبة: صعب

اليوم الحادي عشر: من السلط إلى عراق الأمير

التاريخ: الاثنين، 19 أكتوبر

المسافة: 22 كم

المبيت: جمعية سيدات عراق الأمير التعاونية

مستوى الصعوبة: صعب

اليوم الرابع عشر: من عيون الذيب إلى وادي زرقاء ماعين

التاريخ: الخميس، 22 أكتوبر

المسافة: 21 كم

المبيت: تخيم بري

مستوى الصعوبة: صعب

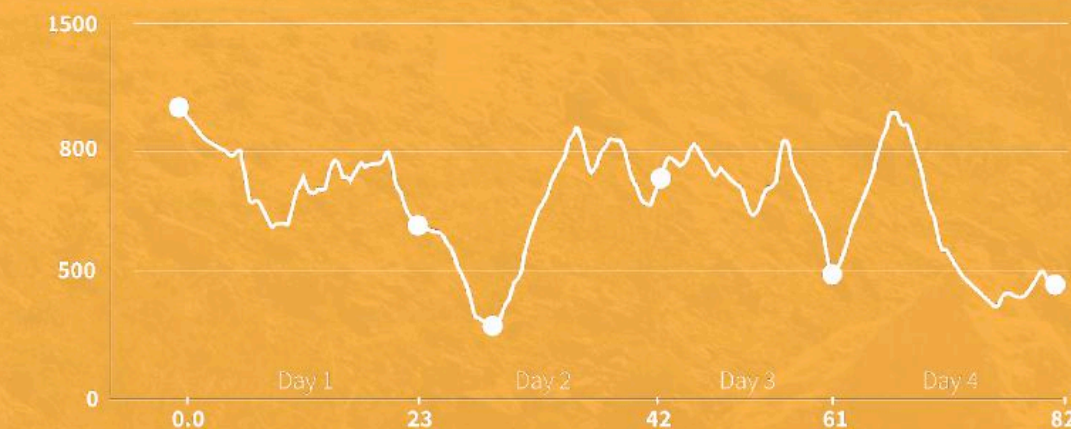
اليوم الثالث عشر: من حسبان إلى عيون الذيب

التاريخ: الأربعاء، 21 أكتوبر

المسافة: 20 كم

المبيت: تخيم بري

مستوى الصعوبة: صعب



- أيام الاستراحة هي لمقامري الدرب كاملاً فقط.

- قد تختلف المسافة حسب الظروف الجوية ومواقع التخييم.

- قد تختلف ترتيبات المبيت حسب توفرها أو لظروف أخرى.

المنطقة 3: السلط إلى وادي زرقاء ماعين

**المسافة: 76 كم**

**الأيام: 4 أيام و3 ليالٍ**

+1 يوم استراحة (للمشاركين في مسير الدرب كاملاً فقط)

**أهم المواقع في المنطقة:**

- وادي زرقاء ماعين
- وادي الهيدان
- وادي الموجب
- آثار مجدلين
- قلعة الكرك



## المنطقة الرابعة: من الأودية الثلاثة إلى الكرك

في هذه المرحلة من الرحلة، يتعرج المسار عبر بعض من أجمل أودية البحر الميت - وادي زرقاء ماعين، وادي الهيدان، ووادي الموجب العظيم الذي يمتاز بمنحدراته الشاهقة ومجاريه المائية المتعرجة. تمتاز المناظر الطبيعية في الأراضي الزراعية الخصبة ذات التربة الحمراء العميقة والخيام البدوية المنتشرة على التلال.

أثناء المسير، تهمس آثار مجدلين بحكايات الماضي، بينما يقود المسار عبر وادي الزياتين إلى قلعة الكرك الشامخة، التي تقف على ارتفاع شاهق فوق الأرض، وتشرف على مناظر شاسعة ووعرة.

# 4 أيام

اليوم الخامس عشر: وادي زرقاء ماعين إلى وادي الهيدان

التاريخ: الجمعة، 23 أكتوبر

المسافة: 18 كم

المبيت: تخيم بري

مستوى الصعوبة: صعب 

اليوم السادس عشر: وادي الهيدان إلى وادي الموجب

التاريخ: السبت، 24 أكتوبر

المسافة: 15 كم

المبيت: تخيم بري

مستوى الصعوبة: صعب جداً 

اليوم السابع عشر: وادي الموجب إلى مجدلين

التاريخ: الأحد، 25 أكتوبر

المسافة: 20 كم

المبيت: تخيم بري

مستوى الصعوبة: صعب جداً 

اليوم الثامن عشر: مجدلين إلى الكرك

التاريخ: الاثنين، 26 أكتوبر

المسافة: 23 كم

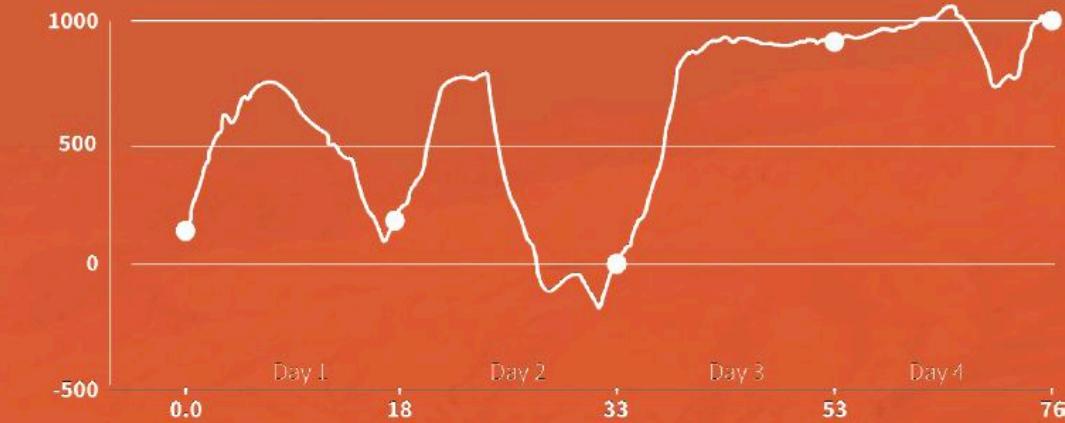
المبيت: بيت ضيافة / فندق

مستوى الصعوبة: متوسط 

اليوم التاسع عشر (يوم راحة): الكرك

التاريخ: الثلاثاء، 27 أكتوبر

المبيت: فندق



- أيام الاستراحة هي لمغامري الدرب كاملاً فقط.

- قد تختلف المسافة حسب الظروف الجوية ومواقع التخييم.

- قد تختلف ترتيبات المبيت حسب توفرها أو لظروف أخرى.

المنطقة 4: الأودية الثلاثة إلى الكرك

المسافة: 84 كم

الأيام: 5 أيام و5 ليالٍ

أهم المواقع في المنطقة:

- قلعة الكرك
- قرية خربة عينون
- منحدرات طور الطابون
- وادي الحسا - قرية بريطة
- قريتي المعطن والبصيرة والآثار الأدموية
- قرية ضانا ومحمية ضانا الطبيعية (تستلزم رسوم دخول)



## المنطقة الخامسة: من الكرك إلى ضانا

تواصل الدرب رحلتها مغادرةً الكرك باتجاه قرية الشهباء التاريخية ثم خربة عينون المهجورة. تمتد السهول الخصبة على طول الطريق حيث تتناثر بساتين الفاكهة والزيتون، مما يضفي حياة وحيوية على المشهد الجبلي الوعر. تتغير ملامح الطبيعة عند عبور وادي الحسا، أحد وديان البحر الميت، حيث ترتفع منحدرات الحجر الجيري الشاهقة والتلال المتعرجة في أفق المسير. وبينما تخطو نحو أطلال الأدميين القديمة في سلع والمعطن، تأخذك الدرب في رحلة عبر أعماق وادي اللبون.

وأخيراً، تستوي الأرض من جديد عند الوصول إلى قرية ضانا المرممة، المتربعة على حافة وادي ضانا، حيث تمتد أمامك إطلالات خلابة على محمية ضانا الطبيعية الشاسعة.

# 5 أيام

اليوم العشرون: من الكرك إلى وادي المغير

التاريخ: الأربعاء، 28 أكتوبر

المسافة: 20 كيلومتراً

المبيت: تخيم بري

مستوى الصعوبة: متوسط



اليوم الحادي والعشرون: من وادي المغير إلى وادي الحسا

التاريخ: الخميس، 29 أكتوبر

المسافة: 13 كيلومتراً

المبيت: بيت ضيافة / تخيم بري

مستوى الصعوبة: متوسط



اليوم الثاني والعشرون: من وادي الحسا إلى العيص

التاريخ: الجمعة، 30 أكتوبر

المسافة: 20 كيلومتراً

المبيت: فندق

مستوى الصعوبة: صعب



اليوم الثالث والعشرون: من العيص إلى المعطن

التاريخ: السبت، 31 أكتوبر

المسافة: 15 كيلومتراً

المبيت: بيت ضيافة / تخيم بري

مستوى الصعوبة: متوسط



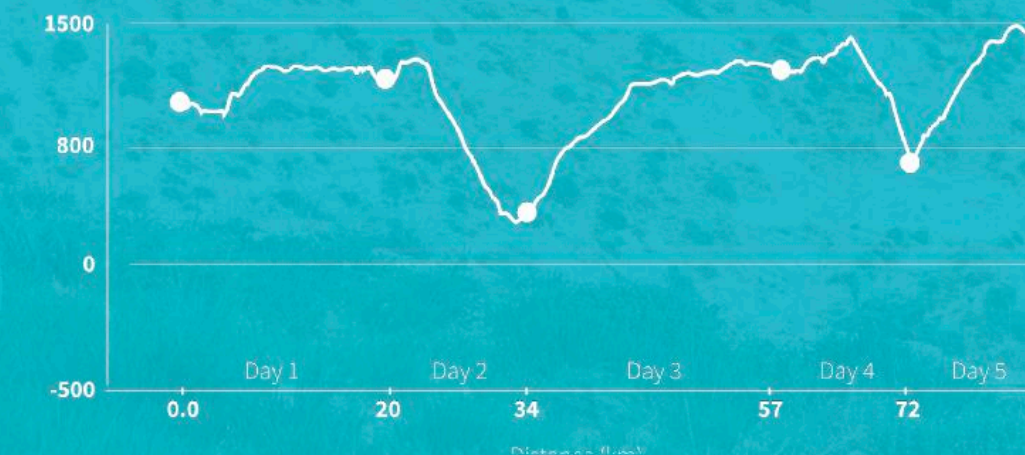
اليوم الرابع والعشرون: من المعطن إلى ضانا

التاريخ: الأحد، 01 نوفمبر

المسافة: 16 كيلومتراً

المبيت: مخيم

مستوى الصعوبة: متوسط



- أيام الاستراحة هي لمغامري الدرب كاملاً فقط.
- قد تختلف المسافة حسب الظروف الجوية ومواقع التخييم.
- قد تختلف ترتيبات المبيت حسب توفرها أو لظروف أخرى.

المنطقة الخامسة: من الكرك إلى ضانا

**المسافة: 73 كم**

**الأيام: 4 أيام و4 ليالٍ**

+1 يوم استراحة (للمشاركين في مسير الدرب كاملاً فقط)

**أهم المواقع في المنطقة:**

- محمية ضانا الطبيعية
- آثار فينان ومناجم النحاس القديمة
- نُزل فينان البيئي
- الجداول المائية المخفية وشلالات وادي الفيض
- البترا الصغيرة
- البترا - عاصمة الأنباط وإحدى عجائب الدنيا

## المنطقة السادسة: من ضانا إلى البترا

يأخذك هذا الجزء المذهل من درب الأردن في رحلة لا تُنسى، حيث تم اختياره كواحد من أفضل 15 مسارًا لرحلات المشي في العالم وفقًا لمجلة ناشيونال جيوغرافيك. تبدأ الرحلة بالنزول من قرية ضانا المتربعة على التلال نحو وادي فينان، وصولاً إلى الهضاب الدرامية لوادي عربة. يعبر الدرب عبر بيئات متنوعة وأودية مخفية، كاشفًا عن التنوع الجيولوجي الكامل لتضاريس المنطقة. تتبدل المشاهد كل بضعة كيلومترات، من القمم الجبلية الشامخة إلى الأراضي الزراعية الهادئة، حيث تتداخل الطبيعة بتنوعها الفريد. تتوج الرحلة بالوصول إلى مدينة البترا النبطية الشهيرة، حيث تسلك الدرب من "المدخل الخلفي" للبترا، متبعًا خطى التجار القدماء في تجربة لا تُنسى.


# 4 أيام

اليوم الخامس والعشرون: من ضانا إلى وادي ملقا / برواس

التاريخ: الاثنين، 02 نوفمبر

المسافة: 22 كيلومتراً

المبيت: تخيم بري / مخيم

مستوى الصعوبة: صعب 

اليوم السادس والعشرون: من وادي ملقا إلى رأس الفيض

التاريخ: الثلاثاء، 03 نوفمبر

المسافة: 15 كيلومتراً

المبيت: تخيم بري

مستوى الصعوبة: صعب جداً 

اليوم السابع والعشرون: من رأس الفيض إلى البترا الصغيرة

التاريخ: الأربعاء، 04 نوفمبر

المسافة: 23 كيلومتراً

المبيت: مخيم

مستوى الصعوبة: صعب جداً 

اليوم الثامن والعشرون: من البترا الصغيرة إلى البترا

التاريخ: الخميس، 05 نوفمبر

المسافة: 13 كيلومتراً

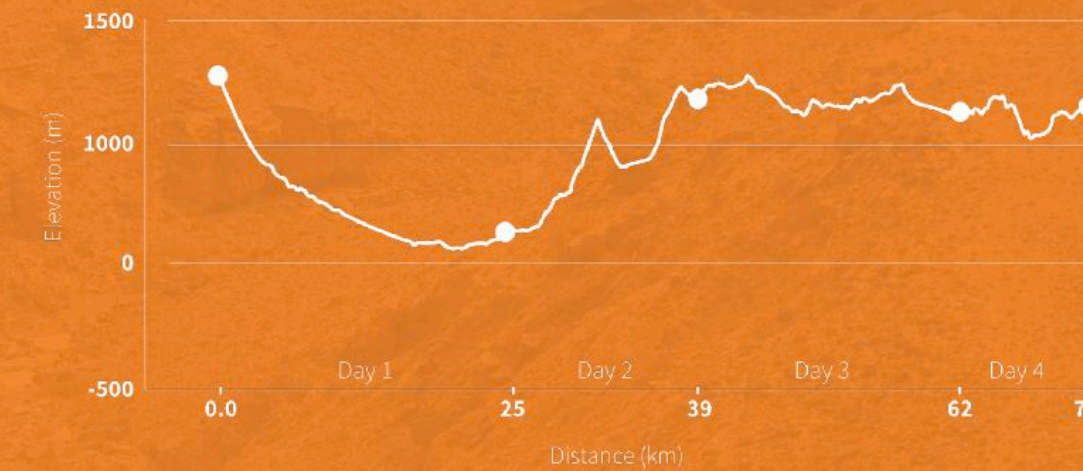
المبيت: فندق

مستوى الصعوبة: سهل 

اليوم التاسع والعشرون (يوم راحة): البترا

التاريخ: الجمعة، 06 نوفمبر

المبيت: فندق



- أيام الاستراحة هي لمغامري الدرب كاملاً فقط.
- قد تختلف المسافة حسب الظروف الجوية ومواقع التخيم.
- قد تختلف ترتيبات المبيت حسب توفرها أو لظروف أخرى.

المنطقة السادسة: من ضانا إلى البترا

**المسافة: 111 كم**

**الأيام: 6 أيام و 6 ليالٍ**

**أهم المواقع في المنطقة:**

- البترا
- جبال الحجر الرملي وبحر من الرمال
- جبل هارون (مقام النبي هارون على قمة الجبل، خارج المسار)
- حميمة - آثار أموية قديمة

# 07

## **المنطقة السابعة: من البترا إلى وادي رم**

تأخذك هذه الرحلة التي لا تُنسى في مسار يربط بين اثنين من أشهر معالم الأردن، البترا ووادي رم، عبر مغامرة تمتد لأسبوع كامل. ينساب المسار عبر أودية عميقة ووعرة قبل أن ينفتح على سهول رملية شاسعة، حيث تتشكل تكوينات صخرية شاهقة تضيء على المشهد طابعاً صحراوياً أقرب إلى عالم آخر. هنا، يلف السكون المكان، ويتلألأ الليل بسماء مغطاة بنجوم لا تنتهي، في لوحة تتجلى فيها عظمة الطبيعة وجمالها. ومع اقتراب نهاية الرحلة في وادي رم، تستقبلك حفاوة الضيافة البدوية، مما يضيف لمسة دافئة تتناقض مع عزلة الدرب، ليكتمل إحساسك بتجربة صحراوية غامرة وفريدة.

# 6 أيام

اليوم الثالثون: من البترا إلى قاع مريبط

التاريخ: السبت، 07 نوفمبر

المسافة: 21 كيلومتراً

المبيت: تخيم بري

مستوى الصعوبة: صعب



اليوم الثاني والثلاثون: من وادي الصيف إلى وادي قصيب

التاريخ: الاثنين، 09 نوفمبر

المسافة: 15 كيلومتراً

المبيت: تخيم بري

مستوى الصعوبة: متوسط



اليوم الرابع والثلاثون: من وادي أحيمر إلى العباسية

التاريخ: الأربعاء، 11 نوفمبر

المسافة: 26 كيلومتراً

المبيت: تخيم بري

مستوى الصعوبة: صعب



اليوم الحادي والثلاثون: من قاع مريبط إلى وادي الصيف

التاريخ: الأحد، 08 نوفمبر

المسافة: 14 كيلومتراً

المبيت: تخيم بري

مستوى الصعوبة: متوسط



اليوم الثالث والثلاثون: من وادي قصيب إلى وادي أحيمر

التاريخ: الثلاثاء، 10 نوفمبر

المسافة: 16 كيلومتراً

المبيت: تخيم بري

مستوى الصعوبة: متوسط



اليوم الخامس والثلاثون: من العباسية إلى جبل الخرزة

التاريخ: الخميس، 12 نوفمبر

المسافة: 19 كيلومتراً

المبيت: تخيم بري

مستوى الصعوبة: متوسط



- أيام الاستراحة هي لمغامري الدرب كاملاً فقط.

- قد تختلف المسافة حسب الظروف الجوية ومواقع التخييم.

- قد تختلف ترتيبات المبيت حسب توفرها أو لظروف أخرى.

المنطقة السابعة: من البترا إلى وادي رم

**الأيام: 6 أيام و6 ليالٍ**

**أهم المواقع في المنطقة:**

- وادي رم (موقع تراث عالمي)
- قرية وادي رم ذات الطابع البدوي
- جبل رم وجبل أم عشرين
- عين شلالة (نبع لورانس) والمعبد النبطي
- مناظر الصحراء الخلابـة - هضاب رملية وجبال من الغرانيت والبازلت، تتغير ألوانها على مدار اليوم
- مخيمات بدوية
- العقبة (البحر الأحمر)

**المسافة: 93 كم**

## المنطقة الثامنة: من وادي رم إلى العقبة

مع مغادرة قرية وادي رم، يسير الدرب تحت منحدرات جبلي رم وأم عشرين الشاهقة، متوغلاً في عمق الجمال الأسطوري لوادي رم. تكشف لك هذه الصحراء الشاسعة عن مناظر طبيعية فريدة تأسر الأنفاس. يمتد المسار عبر منحدرات جبل الخزعلي وجبل القطار، متعرجاً بين الجبال الرملية الملونة التي تميز هذه الصحراء الساحرة. على خطى الرعاة القدامى، يتعرج الدرب عبر أودية صحراوية وقمم من الغرانيت، تزدان بتكوينات البازلت المدهشة. ومع اقتراب نهاية هذه الرحلة الملحمية، ستلمح للمرة الأولى مياه البحر الأحمر وخليج العقبة، وتلوح في الأفق جبال سيناء. لتكتمل الرحلة بالوصول إلى مدينة العقبة الساحلية النابضة بالحياة.

# 6 أيام

## اليوم السادس والثلاثون: من جبل الخرزة إلى الشاكرية

التاريخ: الجمعة، 13 نوفمبر

المسافة: 16 كيلومتراً

المبيت: تخيم بري

مستوى الصعوبة: متوسط

## اليوم الثامن والثلاثون: من قرية رم إلى القدر

التاريخ: الأحد، 15 نوفمبر

المسافة: 12 كيلومتراً

المبيت: تخيم بري

مستوى الصعوبة: متوسط

## اليوم الأربعون: من التتن إلى المخيم الأخير

التاريخ: الثلاثاء، 17 نوفمبر

المسافة: 18 كيلومتراً

المبيت: تخيم بري

مستوى الصعوبة: صعب

## اليوم الثاني والأربعون: من العقبة إلى عمان

التاريخ: الخميس، 19 نوفمبر

- أيام الاستراحة هي لمغامري الدرب كاملاً فقط.

- قد تختلف المسافة حسب الظروف الجوية ومواقع التخييم.

- قد تختلف ترتيبات المبيت حسب توفرها أو لظروف أخرى.

## اليوم السابع والثلاثون: من الشاكرية إلى قرية رم

التاريخ: السبت، 14 نوفمبر

المسافة: 18 كيلومتراً

المبيت: مخيم

مستوى الصعوبة: متوسط

## اليوم التاسع والثلاثون: من القدر إلى التتن

التاريخ: الاثنين، 16 نوفمبر

المسافة: 12 كيلومتراً

المبيت: تخيم بري

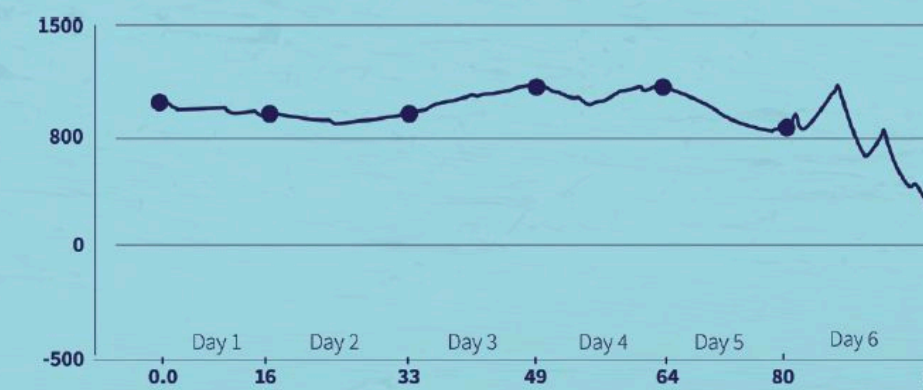
مستوى الصعوبة: متوسط

## اليوم الحادي والأربعون: من المخيم الأخير إلى العقبة

التاريخ: الأربعاء، 18 نوفمبر

المسافة: 17 كيلومتراً

مستوى الصعوبة: صعب



المنطقة الثامنة: من وادي رم إلى العقبة

# السلامة ومعدات المشي

سواء كنت مغامراً متمرساً أو مبتدئاً، من الأفضل دائماً أن تخوض المغامرة برفقة صديق. ولكن هذه ليست سوى واحدة من العديد من النصائح التي تضمن لك رحلة أكثر أماناً ومتعاً! إليك بعض النصائح المفيدة الأخرى التي تستحق أخذها في الاعتبار.



## لمغامرات اليوم الواحد

### لباس الأقدام

- أحذية مخصصة لرياضة المشي
- جوارب سميكة ودافئة

### اللباس

- قبعة
- نظارات شمسية
- قميص للمشي
- بنطال عادي أو قصير (خفيف ومريح للمشي)
- سترة خفيفة (للبرد)
- معطف مضاد للماء (في حال وجود أمطار)



### تجهيزات أساسية ليومك

- حقيبة ظهر للمستلزمات اليومية (سعة 25 لتر)
- مصباح رأس
- واقي شمس ومرطب للشفاة
- مياه للشرب أو مرطبات (3 لتر لكل يوم)
- سكين جيب / ملعقة / شوكة
- مستلزمات شخصية / أدوات نظافة
- مرهم للتحسس والطفح الجلدي

### أشياء أخرى

- بطارية خارجية لشحن الهاتف النقال
- كاميرا
- عصي المشي (اختياري)
- غطاء لحقيبة الظهر مقاوم للمطر
- وجبات خفيفة

• إحضار المستلزمات المكتوبة باللون الأزرق ضروري للمشاركة في المسير.



# مشاركي الدرر كاملأ أو المنطقة أو نهاية الأسبوع

## تجهيزات أساسية ليومك

- حقيبة ظهر للحاجيات اليومية (سعة 25 - 40 لتر)
- كشاف رأس
- مرهم للوقاية من الشمس ومرطب للشفاه.
- مياه للشرب أو مرطبات (3 لتر لكل يوم)
- منشفة خفيفة
- سكين للجيب/ ملعقة/ شوكة
- مستلزمات النظافة الشخصية
- مرهم للتحسس والطفح الجلدي

## مستلزمات أخرى

- حقيبة ليلية / حقيبة سفر كبيرة (تحمل كل ما يلزم للإقامة الليلية)
- هاتف نقال وشاحن
- بطارية خارجية لشحن الهاتف النقال
- كاميرا
- عصي المشي (اختياري)
- غطاء لحقيبة الظهر مقاوم للمطر
- لوح شمسي لشحن الأجهزة الإلكترونية
- وجبات خفيفة

## لباس الأقدام

أن يكون الحذاء مخصصاً لرياضة المشي، خفيفاً ومريحاً  
يفضل أن تكون الجوارب من الصوف أو من نسيج مشابه  
حذاء خفيف أو صندل للمساء

## اللباس

- نظارات شمسية
- قميص خفيف للمشي
- بنطال عادي أو قصير (خفيف ومريح للمشي)
- سترة خفيفة للمساء
- سروال داخلي طويل للامسيات الباردة
- معطف مضاد للماء (في حال هطول الأمطار)
- ملابس داخلية
- قبعة دافئة

## معدات النوم

- كيس نوم
- فرشاة / حصيرة
- وسادة للتخيم



# التكلفة

جمعية درب الأردن مؤسسة غير ربحية.  
ستسهم مشاركتك بجهود تطوير درب الأردن.

قم بزيارة موقعنا الإلكتروني واحجز مغامرتك اليوم!  
[www.jordantrail.org/thru-hike](http://www.jordantrail.org/thru-hike)

# تكلفة المغامرات اليومية

التكلفة: 40 دينار أردني

## من الأودية الثلاثة إلى الكرك

وادي زرقاء ماعين إلى وادي هيدان

التاريخ: الجمعة، 23 أكتوبر

المسافة: 18 كيلومتراً

الارتفاع: أدنى 127 متر / أعلى 772 متر

وادي هيدان إلى وادي الموجب

التاريخ: السبت، 24 أكتوبر

المسافة: 15 كيلومتراً

الارتفاع: أدنى 145 متر / أعلى 805 متر

## من أم قيس إلى عجلون

أم قيس إلى مخربا

التاريخ: الجمعة، 09 أكتوبر

المسافة: 14 كيلومتراً

الارتفاع: أدنى 100- متر / أعلى 340 متر

مخربا إلى زقلاب

التاريخ: السبت، 10 أكتوبر

المسافة: 10 كيلومتراً

الارتفاع: أدنى 100- متر / أعلى 255 متر

## من عجلون إلى السلط

سد الملك طلال إلى رميمين

التاريخ: الجمعة، 16 أكتوبر

المسافة: 16 كيلومتراً

الارتفاع: أدنى 230 متر / أعلى 600 متر

رميمين إلى السلط

التاريخ: السبت، 17 أكتوبر

المسافة: 15 كيلومتراً

الارتفاع: أدنى 538 متر / أعلى 1020 متر



# تكلفة مغامرات نهاية الأسبوع

## المنطقة 5

### من وادي الحسا إلى المعطن

من: مساء الخميس 29 أكتوبر

إلى: مساء السبت 31 أكتوبر

التكلفة: 240 دينار أردني

## المنطقة 8

### من جبل الخرزة إلى قرية رم

من: مساء الخميس 12 نوفمبر

إلى: مساء السبت 14 نوفمبر

التكلفة: 240 دينار أردني

## المنطقة 1

### من أم قيس إلى زقلاب

من: صباح الجمعة 09 أكتوبر

إلى: مساء السبت 10 أكتوبر

التكلفة: 180 دينار أردني

## المنطقة 2

### من سد الملك طلال إلى السلط

من: صباح الجمعة 16 أكتوبر

إلى: مساء السبت 17 أكتوبر

التكلفة: 180 دينار أردني

## المنطقة 4

### من وادي زرقاء ماعين إلى وادي الموجب

من: صباح الجمعة 23 أكتوبر

إلى: مساء السبت 24 أكتوبر

التكلفة: 180 دينار أردني



# تكلفة مغامرات المنطقة الكاملة

## المنطقة 1

من أم قيس إلى عجلون

المدة: 5 أيام و4 ليالٍ

تبدأ في: 09 أكتوبر

العودة في: 13 أكتوبر

التكلفة: 540 دينار أردني

## المنطقة 2

من عجلون إلى السلط

المدة: 4 أيام و3 ليالٍ

تبدأ في: 14 أكتوبر

العودة في: 17 أكتوبر

التكلفة: 420 دينار أردني

## المنطقة 3

من السلط إلى وادي زرقاء ماعين

المدة: 4 أيام و3 ليالٍ

تبدأ في: 19 أكتوبر

العودة في: 22 أكتوبر

التكلفة: 420 دينار أردني

## المنطقة 4

من الأودية الثلاثة إلى الكرك

المدة: 4 أيام و3 ليالٍ

تبدأ في: 23 أكتوبر

العودة في: 26 أكتوبر

التكلفة: 420 دينار أردني

## المنطقة 5

من الكرك إلى ضانا

الإقامة في الكرك (الليلة الأولى): 27 أكتوبر

المدة: 5 أيام و5 ليالٍ

تبدأ في: 28 أكتوبر

العودة في: 01 نوفمبر

التكلفة: 600 دينار أردني

## المنطقة 6

من ضانا إلى البترا

الإقامة في ضانا (الليلة الأولى): 01 نوفمبر

المدة: 4 أيام و4 ليالٍ

تبدأ في: 02 نوفمبر

العودة في: 05 نوفمبر

التكلفة: 540 دينار أردني

## المنطقة 7

من البترا إلى وادي رم

الإقامة في البترا (الليلة الأولى): 06 نوفمبر

المدة: 6 أيام و6 ليالٍ

تبدأ في: 07 نوفمبر

العودة في: 12 نوفمبر

التكلفة: 720 دينار أردني

## المنطقة 8

من وادي رم إلى العقبة

الإقامة في جبل الخرزة (الليلة الأولى): 12 نوفمبر

المدة: 6 أيام و6 ليالٍ

تبدأ في: 13 نوفمبر

العودة في: 18 نوفمبر

التكلفة: 720 دينار أردني



# تكلفة مسير درب الأردن كاملاً

4,085 دينار أردني

## تكلفة رحلات المسير الكامل / المنطقة / نهاية الأسبوع تشمل:

- دليل مرخص يتحدث الإنجليزية والعربية
- مرافقون للدليل (مساعدو الدليل)
- النقل من عمّان إلى موقع المسير والعودة
- دعم من فريق جمعية درب الأردن
- إعادة التزويد بمياه الشرب
- وجبات: إفطار، غداء، وعشاء
- الإقامة في بيوت الضيافة (في حال توفرها)
- سيارة دعم لحمل الأمتعة الزائدة ومعدات النوم
- دليل محلي من المجتمع المحلي لكل منطقة

## تكلفة رحلات المسير اليومي تشمل:

- دليل محلي
- النقل من عمّان إلى موقع المسير والعودة
- دعم من فريق جمعية درب الأردن
- إعادة التزويد بمياه الشرب
- وجبات: غداء (لانش بوكس)



# يُنظّم مسير درب الأردن الكامل من قبل جمعية درب الأردن

تأسست جمعية درب الأردن في يوليو 2015 وسُجّلت كمنظمة غير حكومية أردنية (NGO)، بهدف تطوير وصيانة درب الأردن ودعم وبناء قدرات المجتمعات المحلية التي يمر بها المسار. يبلغ طول الدرب 675 كيلومتراً، حيث يبدأ من أم قيس في أقصى الشمال وصولاً إلى العقبة في أقصى جنوب الأردن. يُعد الدرب منتجاً وطنياً يبرز أجمل ما في الطبيعة والثقافة الأردنية، ويجذب السياح المحليين والدوليين على حد سواء.



# كن جزءاً من التجربة

درب الأردن لا يزال في طور التطوير! فالمسار المعروض في هذا الكتيب وعلى الموقع الإلكتروني يمثل أحد الخيارات العديدة للسير عبر طول البلاد واستكشاف الريف الأردني. إذا كان لديك موارد قد تكون مفيدة لمحبي درب الأردن المحتملين، شاركها معنا عبر البريد الإلكتروني: [info@jordantrail.org](mailto:info@jordantrail.org)

ساهم في تطوير موقعنا من خلال إرسال أي معلومات أو مواد قد تكون جمعتها، سواء من تجربتك في المشي على الدرب أو من مغامرات أخرى في المنطقة. كن جزءاً من هذا المشروع المتنامي وساهم في إبراز جمال الأردن!  
[www.jordantrail.org](http://www.jordantrail.org)

## الرعاية والداعمون

الشركاء الاستراتيجيون

**JORDAN**  
Jordan Tourism Board

**الأردن**  
وزارة السياحة والآثار

 TheJordanTrail

 jordan\_trail

 @TheJordanTrail

+962 6 461 0999

[info@jordantrail.org](mailto:info@jordantrail.org)

الدوار الرابع، شارع فوزي الملقى، بناية 44، عمّان، الأردن

[www.jordantrail.org](http://www.jordantrail.org)

